

# Lot de chasse n° 1

Nombre maximum de fusils : 10

Mise à prix : 210 €

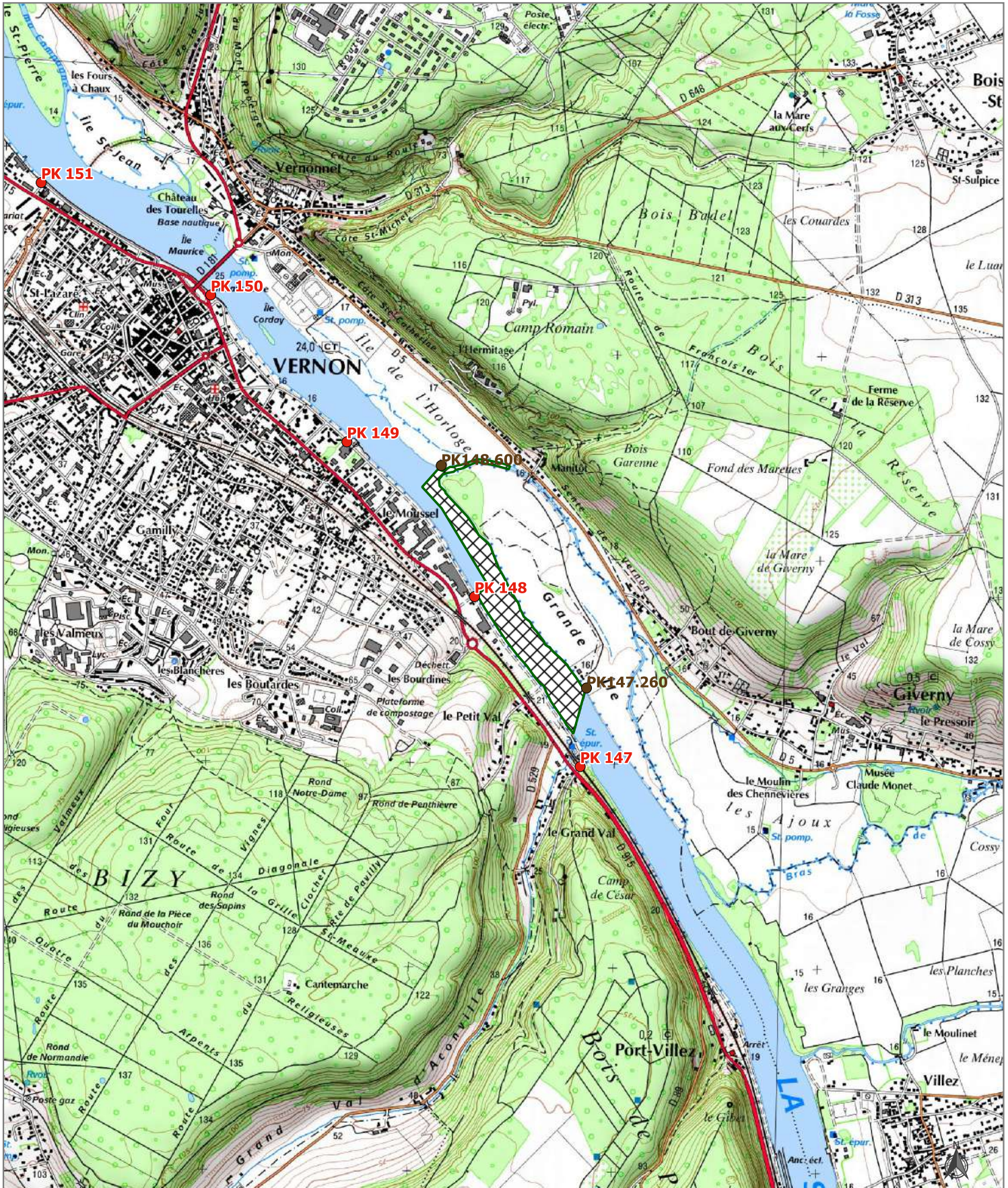
Enchères : 20 €

La Seine et ses basses berges. du P.K. 147.260 amont au P.K. 148 aval. La Seine et ses basses berges sur sa moitié droite (c'est à dire de la berge rive droite jusqu'au milieu pris selon son axe longitudinal). du P.K. 148 amont au P.K.148.600 ainsi que le bras secondaire de la Seine (coté rive droite de la Grande Ile) et ses basses berges, de 100 m en aval de la passerelle de Manitoux à la pointe aval de la Grande Ile.

740 m sur les deux rives

600 environ sur la rive droite

350 m sur le bras de la Grande Ile



DDTM27/ASTER - avr. 2019 - Sources : © IGN SCAN 25 © 2019 - DDTM27

T:\ASTER\SIG\CARTO-SPECIFIQUE\SEBF\Chasse\lot\_chasse\lo\_chasse.qgs

Echelle : 1/25 000

 Lot



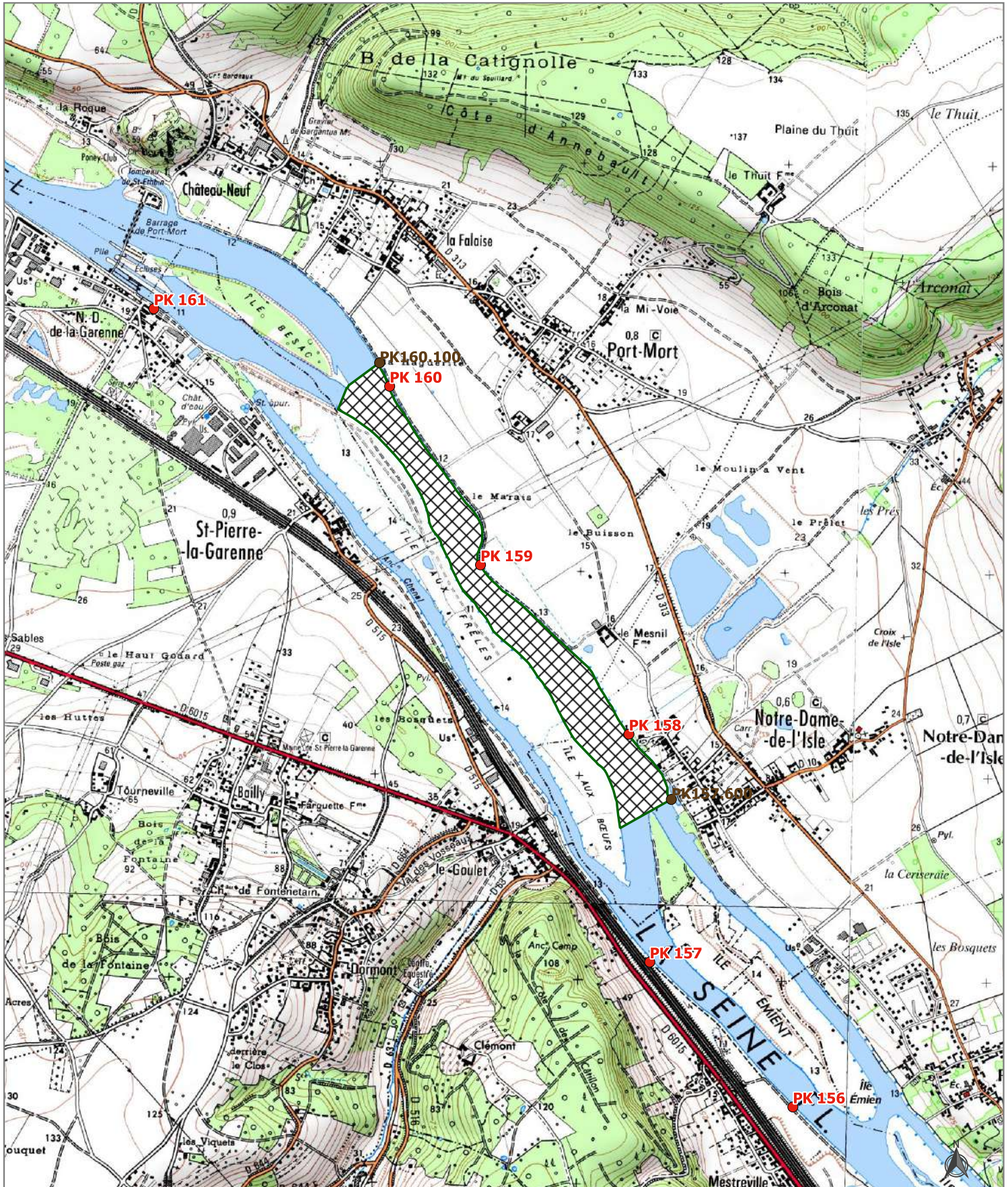
## Lot de chasse n° 2

Nombre maximum de fusils : 12

Mise à prix : 240 €

Enchères : 20 €

Le bras de Seine (coté rive droite) dit « de Port Mort » et ses basses berges, du P.K. 157.500 amont au P.K. 160.100 aval  
2600 m rive droite



DDTM27/ASTER - avr. 2019 - Sources : © IGN SCAN 25 © 2019 - DDTM27

TV/ASTER/SIG/CARTO-SPECIFIQUE/SBFF/Chasse/lot\_chasse/lot\_chasse.ags

Echelle : 1/25 000

 Lot



# Lot de chasse n° 3

Nombre maximum de fusils : 25

Mise à prix : 550 €

Enchères : 20 €

La Seine et ses basses berges sur sa moitié rive droite (c'est à dire de la berge rive droite jusqu'au milieu pris selon son axe longitudinal). du P.K. 162 amont au P.K. 165 aval ainsi que le bras secondaire de la Seine (coté rive droite) et ses basses berges, du P.K. 165 amont au P.K. 167 aval.

5000 m rive droite



DDTM27/IASTER - avr. 2019 - Sources : © IGN SCAN 25 © 2019 - DDTM27

IASTER/SIG/CARTO-SPECIFIQUE/SEBF/Chasse/lot\_chasse/lo\_chasse.ags

Echelle : 1/25 000

Lot



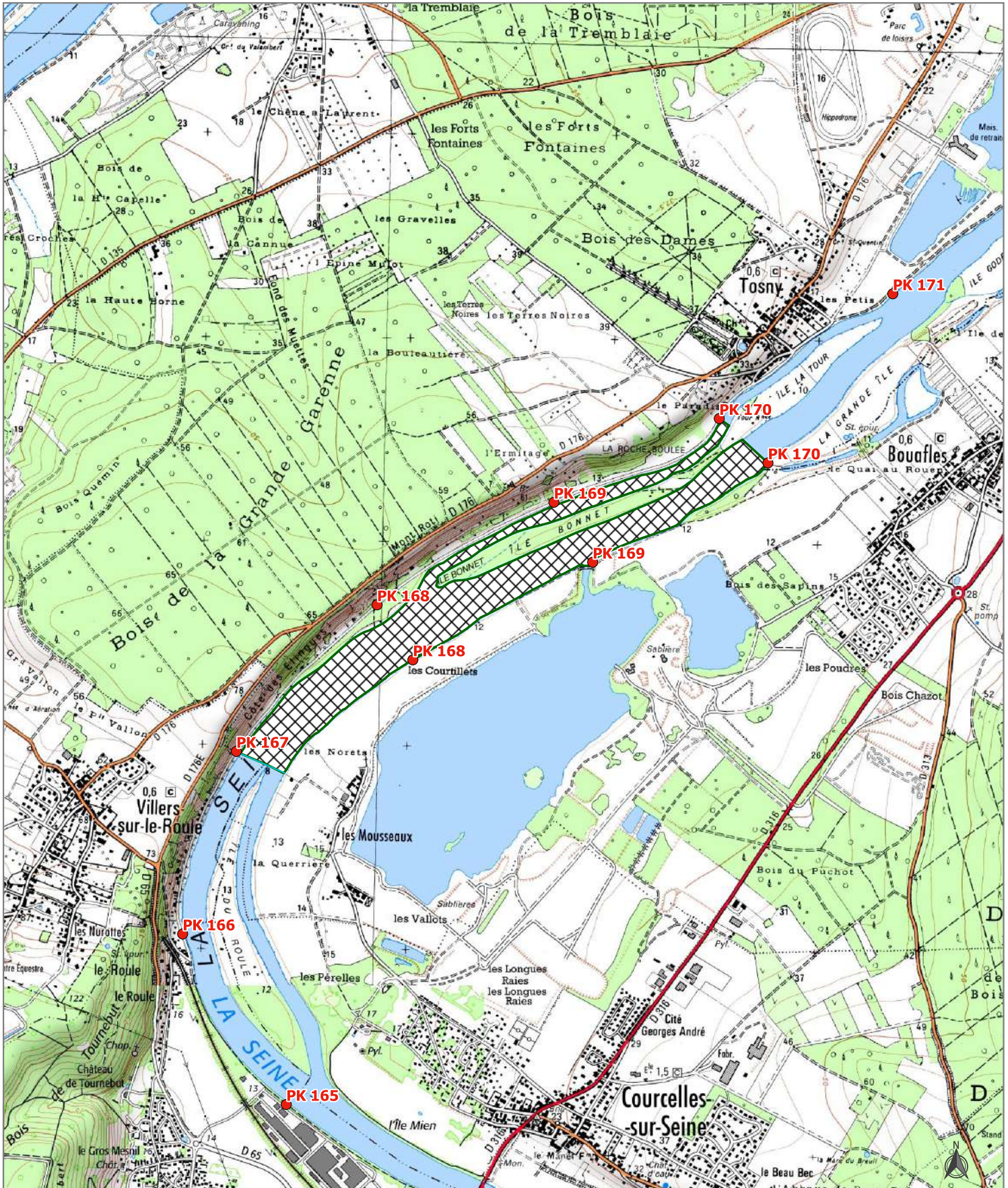
# Lot de chasse n° 4

Nombre maximum de fusils : 30

Mise à prix : 660 €

Enchères : 20 €

La Seine et ses basses berges, du P.K. 167 amont y compris le bras dit « de Tosny » et ses basses berges. du P.K. 168.200 amont au P.K. 170 aval  
3000 m sur les deux rives



DDTM27/ASTER - avr. 2019 - Sources : © IGN SCAN 25 © 2019 - DDTM27

T:\ASTER\SIG\CARTO-SPECIFIQUE\SEBF\Chasse\lot\_chasse\lot\_chasse.qgs

Echelle : 1/25 000

 Lot



# Lot de chasse n° 5

Nombre maximum de fusils : 15

Mise à prix : 300 €

Enchères : 20 €

La Seine et ses basses berges, du P.K. 171 amont au P.K. 172.500 aval  
1500 m sur les deux rives



DDTM27/ASTER - avr. 2019 - Sources : © IGN SCAN 25 © 2019 - DDTM27

T:ASTER/SIG/CARTO-SPECIFIQUE/SBFF/Chasse/lot\_chasse/lot\_chasse.ags

Echelle : 1/25 000

 Lot



# Lot de chasse n° 6

Nombre maximum de fusils : 17

Mise à prix : 300 €

Enchères : 20 €

La Seine et ses basses berges sur sa moitié rive gauche (c'est à dire de la berge rive gauche jusqu'à son milieu pris selon l'axe longitudinal, du P.K. 175.500 amont au P.K. 178.500 aval  
3 000 m rive gauche





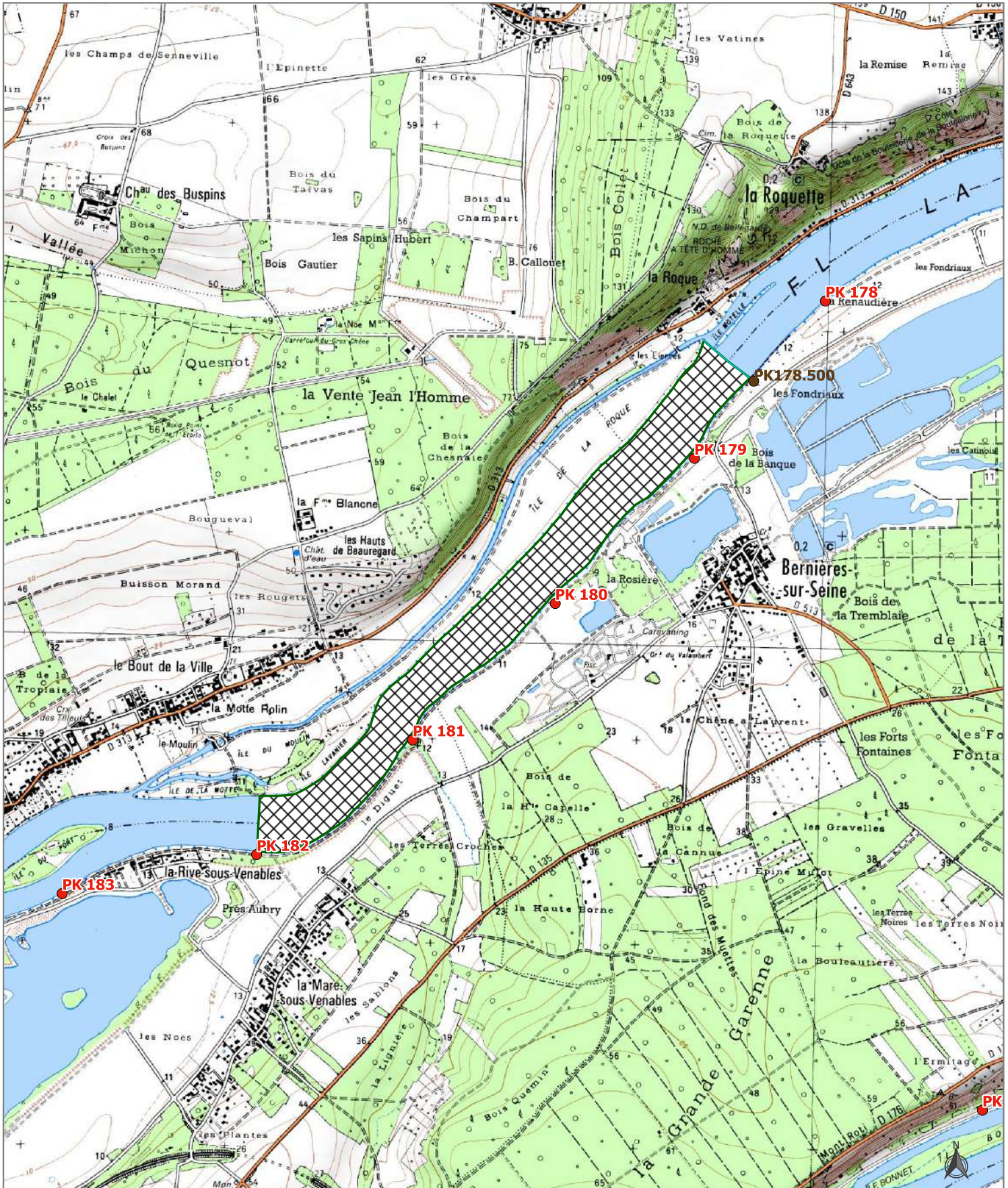
# Lot de chasse n° 7

Nombre maximum de fusils : 32

Mise à prix : 910 €

Enchères : 20 €

La Seine et ses basses berges (y compris le bras situé en dérivation et ses basses berges). du P.K. 178.500 amont au P.K. 182 aval  
3500 m sur les deux rives



DDTM27/IASTER - avr. 2019 - Sources : © IGN SCAN 25 © 2019 - DDTM27

TVASTER/SIG(CARTO-SPECIFIQUE)/SEBF(Chasse/lot\_chasse/lo\_chasse.ags

Echelle : 1/25 000

 Lot



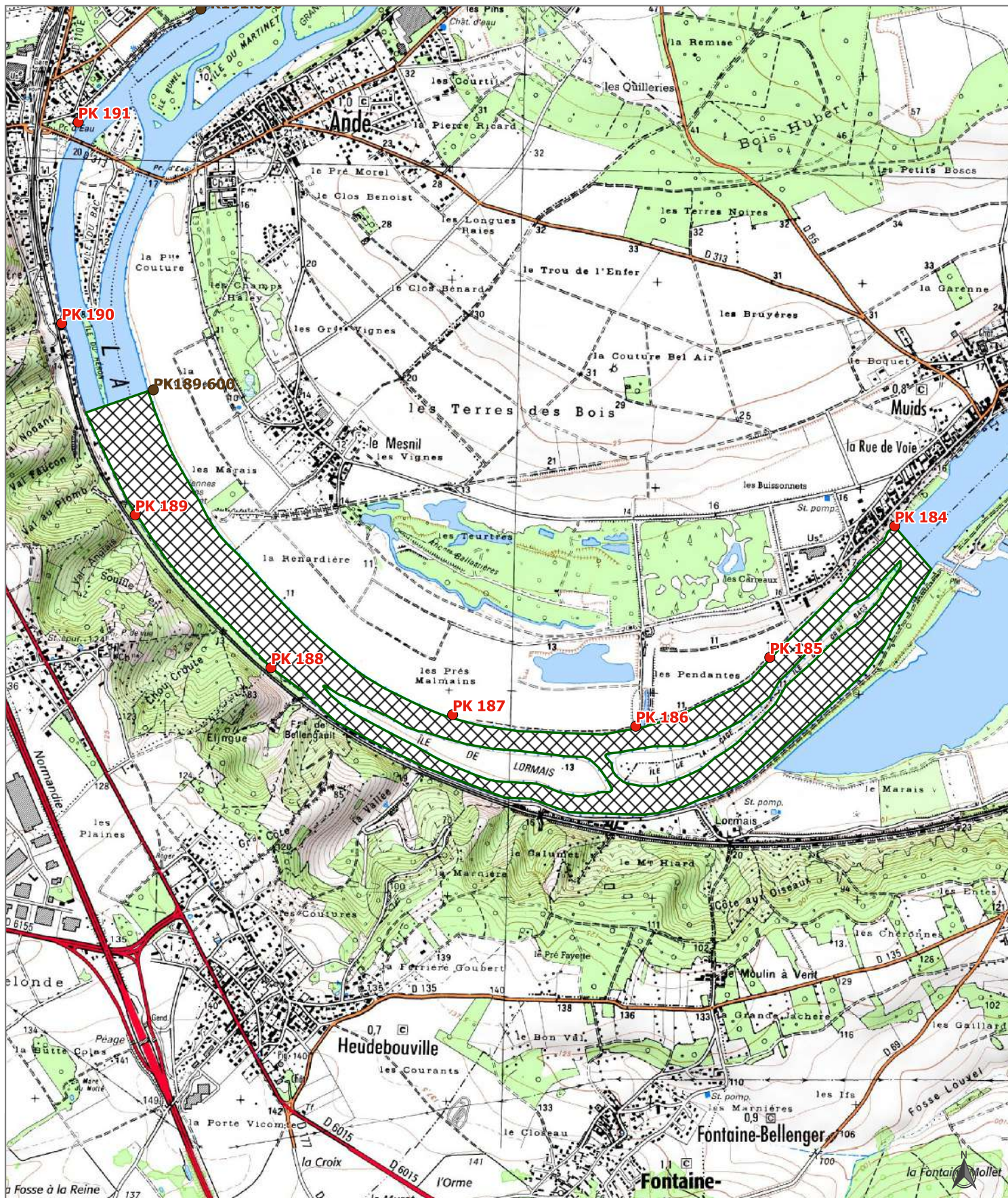
# Lot de chasse n° 8

Nombre maximum de fusils : 30

Mise à prix : 830 €

Enchères : 20 €

La Seine et ses basses berges (y compris les berges des îles de l'Ormais, de la Cage et des Gros Bacs) du P.K 184 amont (au droit de la pointe de l'île des Gros Bacs) au PK 189.600 aval (au droit de la pointe amont de l'île du Héron) 5 600 m sur les deux rives



Echelle : 1/25 000



# Lot de chasse n° 9

Nombre maximum de fusils : 20

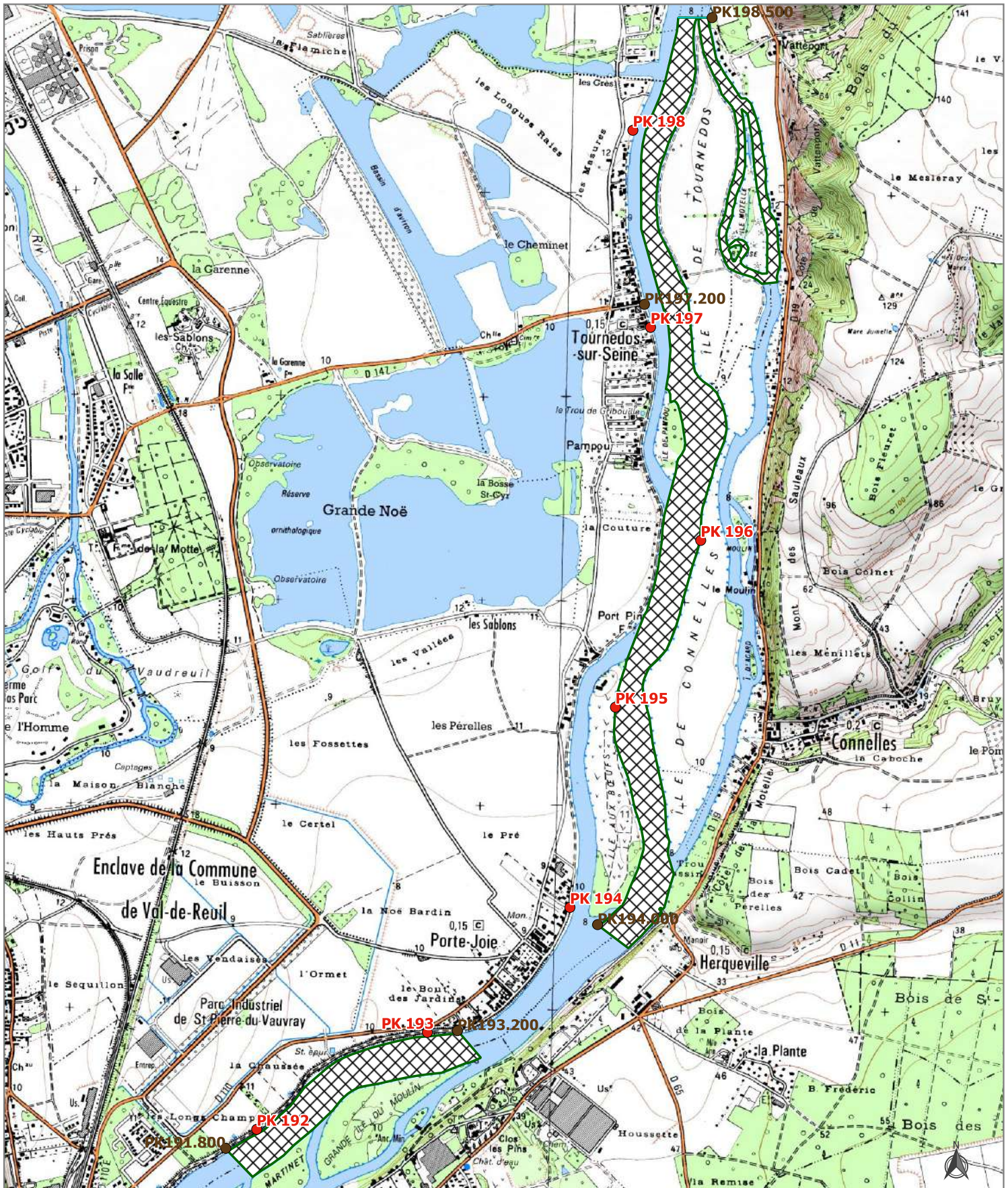
Mise à prix : 600 €

Enchères : 20 €

Le bras principal de la Seine et ses basses berges du PK 191.800 amont (au droit de la pointe aval de l'île Bunel) au PK 193.200 aval (au droit de la pointe aval de la Grande île du Moulin) y compris les berges rive gauche de la Seine et de l'île du Martinet et de la Grande île du Moulin. Le bras principal de la Seine et ses basses berges du PK 194 (pointe amont de l'île aux Boeufs) au PK 198.500 (pointe aval de l'île de Tournedos) y compris les berges rive droite des îles aux Boeufs et Pampou et rive gauche des îles de Connelles et Tournedos, excepté le bras principal de la Seine sur sa moitié rive gauche du PK 197.200 au PK 198.500. Les bras secondaires et les berges des îles Motelle et Tournedos de la pointe amont de l'île Motelle au PK 198.500 (pointe aval de l'île de Tournedos)

4 600 m sur les deux rives 1 300 m en rive droite 2500 m sur les deux rives de bras secondaires

Tir interdit sur le bras principal de la Seine du PK 197.200 au PK 198.500



DDTM27/IASTER - avr. 2019 - Sources : © IGN SCAN 25 © 2019 - DDTM27

TVASTER/SIG(CARTO-SPECIFIQUE/SBFF/Chasse/lot\_chasse/lot\_chasse.ags

Echelle : 1/25 000

Lot



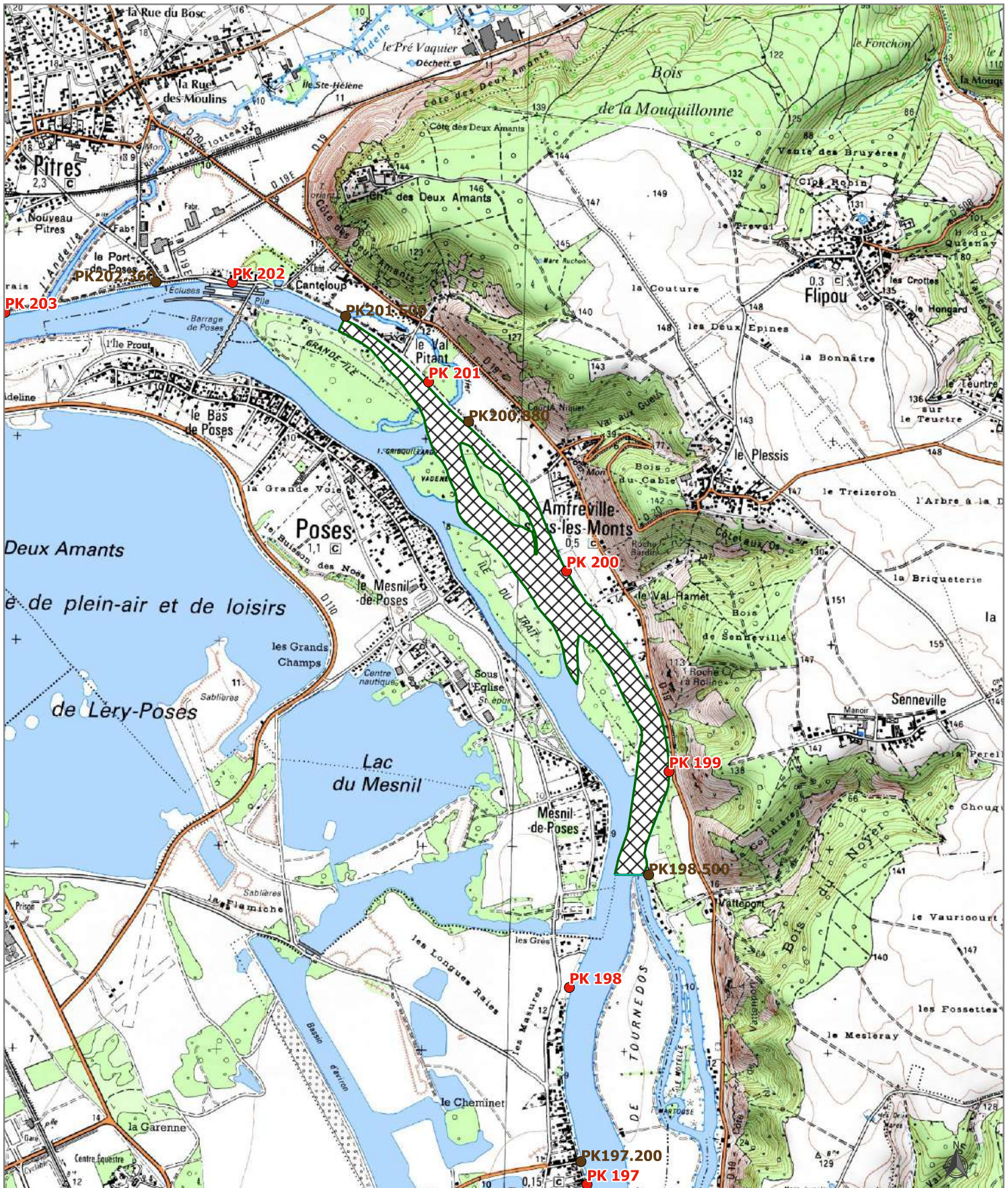
# Lot de chasse n° 10

Nombre maximum de fusils : 16

Mise à prix : 550 €

Enchères : 20 €

La Seine et ses basses berges sur sa moitié rive droite (c'est à dire de la basse berge rive droite jusqu'à son milieu pris selon son axe longitudinal, du P.K. 198.500 amont au P.K. 198.900 aval ; le bras principal de la Seine dit « Grand Bras » et ses basses berges du P.K. 198.900 amont au P.K. 200.880 aval (pointe de l'île dite « d'Amfreville ») ; le bras dit « de Tribouillard » et ses basses berges et la partie de dérivation menant aux écluses dites d'Amfreville » et ses basses berges, de la pointe de l'île dite « d'Amfreville » en amont au P.K. 201.750 aval  
3250 m rive droite



DDTM27/IASTER - avr. 2019 - Sources : © IGN SCAN 25 © 2019 - DDTM27

TVASTER\SIG\CARTO-SPECIFIQUE\SEBF\Chasse\lot\_chasse\lo\_chasse.ags

Echelle : 1/25 000

 Lot



# Lot de chasse n° 11

Nombre maximum de fusils : 5

Mise à prix : 170 €

Enchères : 10 €

La Seine et ses basses berges sur sa moitié rive droite (c'est à dire de la basse berge rive droite jusqu'à son milieu pris selon son axe longitudinal), du P.K.202.360 amont au P.K. 203.360 aval.  
1000 m rive droite



DDTM27/IASTER - avr. 2019 - Sources : © IGN SCAN 25 © 2019 - DDTM27

T:\ASTER\SIG\CARTO-SPECIFIQUE\SEBF\Chasse\lot\_chasse\lo\_chasse.ags

Echelle : 1/25 000

 Lot



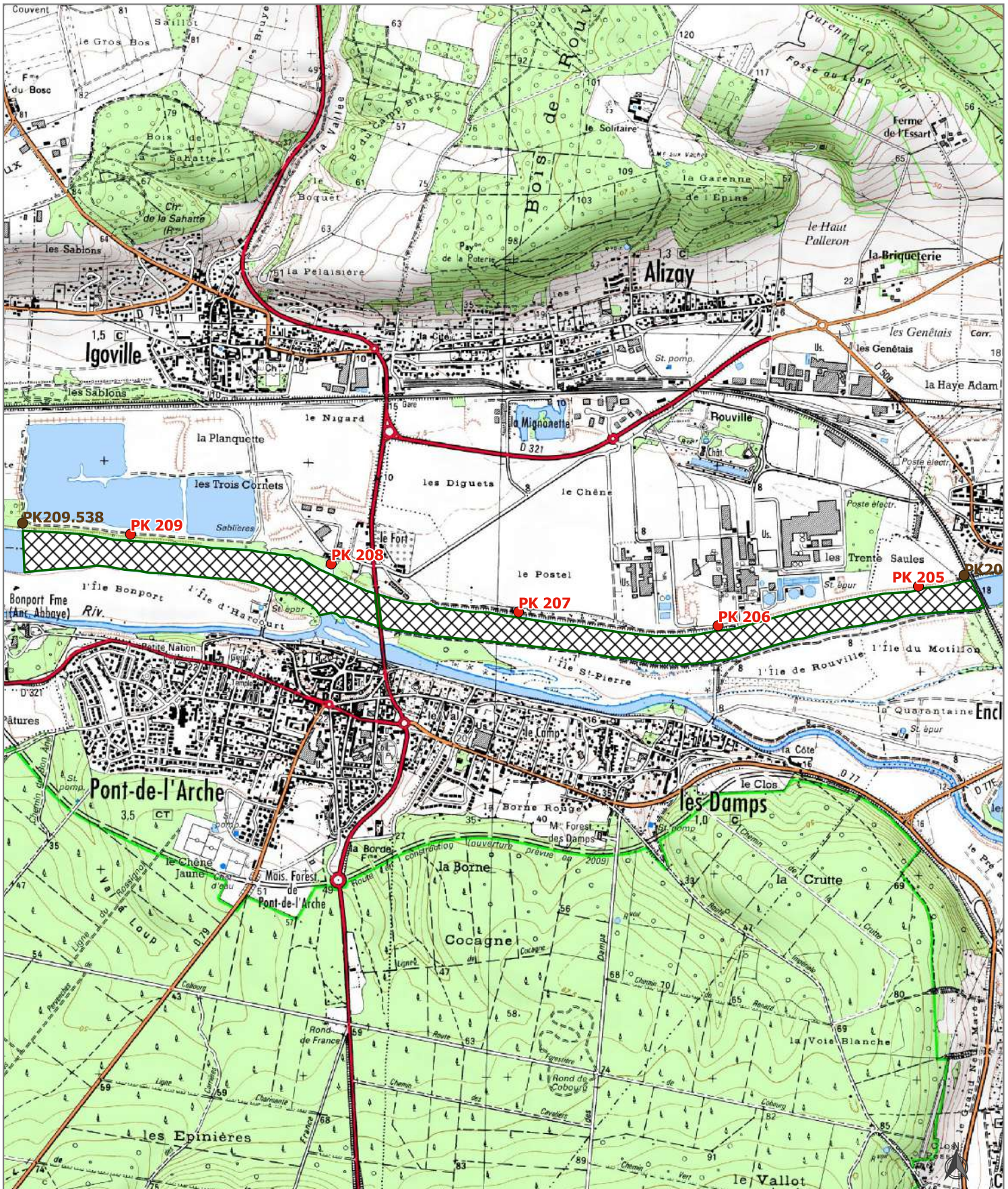
# Lot de chasse n° 12

Nombre maximum de fusils : 50

Mise à prix : 1050 €

Enchères : 20 €

La Seine et ses basses berges, du P.K. 204.700 amont au P.K. 209.538 aval  
4838 m sur les deux rives



Echelle : 1/25 000

 Lot